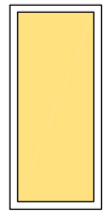


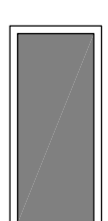


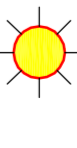
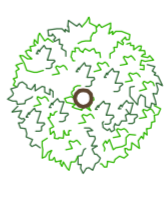
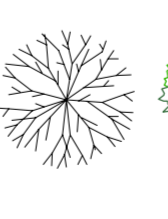





Legende

-  Gehweg (Betonestenpflaster grau)
-  Mischfläche
-  Grünfläche
-  Parkfläche (Betonestenpflaster anthrazit)
-  neue Markierung
-  bestehende Markierung
-  Beleuchtung neu
-  neue Baumpflanzung
-  vorhandener Baum
-  Baum entfernen

bottrop

Stratzenplanung
Stadt Bottrop
 Fachbereich Tiefbau 66/2
Ausbau Hardenbergstraße
Abschnitt: Essener Straße bis Wendeanlage
Straßenausbauprogramm
Lageplan

| | | | |
|----------------|-------------|--------------------------|----------------|
| Maßstab: | 1 : 250 | Datum: | 14.10.2019 |
| Entworfen: | Moser | Blatt.Nr.: | LP |
| Gesehen: | gez. Jonek | Projekt: | |
| Ausgearbeitet: | gez. Müller | Technischer Baugesamter: | gez. Wilken |
| | | | Ltd. Bauleiter |

Änderungen:

Bemerkungen:

DIESE ZEICHNUNG DARF NUR ZU DEM VORGESEHENEN ZWECK BENUTZT WERDEN. EINE WEITERGABE AN DRITTE ODER EINE VERWENDUNG FÜR ANDERE ZWECKE IST OHNE UNSERE GENEHMIGUNG NICHT ERLAUBT