

LEGENDE:

- Regierungsbezirke
- Kreisgrenze
- Gemeindegrenze
- Stadtbezirksgrenze
- Wasserschutzzone IIIb
- Wasserschutzzone IIIc
- Flusseinzugsgebiete Niederschlagswasser
- Kläranlagen-Einzugsbereiche
- Einzugsgebiet einer Abwasseranlage bei Mischverfahren - vorhanden
- Einzugsgebiet einer Abwasseranlage bei Trennverfahren - vorhanden
- Einzugsgebiet einer Abwasseranlage bei Trennverfahren mit Vorsickerung - geplant
- Einzugsgebiet einer Abwasseranlage bei Trennverfahren mit ortsnaher Einleitung - geplant
- Freispiegelentwässerung
- Druckentwässerung
- vorh. Mischwasserkanal Amt 66
- vorh. Regenwasserkanal Amt 66
- vorh. Schmutzwasserkanal Amt 66
- vorh. Kanalisation Dritter

Kennbuchstaben in Linientyp für geplante investive Maßnahmen: N=Neubau; E=Erneuerung; R=Renovierung

Investive Maßnahmen des ABK-2020-BOT die mit neuer Ordnungssystematik geführt werden:

- Erneuerung / Renovation
- 1. Stelle = F (Index F für 6. Fortschreibung)
- 2. + 3. Stelle = EZG-Nr. vor Erschwerungsbau
- 5. Stelle = Maßnahmearzt


Investive Maßnahmen des ABK-2014-BOT die fortgeführt werden im ABK-2020-BOT und DV-System ABK3.0:

- Neubau / Erneuerung / Renovation
- 1. + 2. Stelle = Nummer gem. Haushaltsplan vom 14.01.2009
- 3. + 4. Stelle = Umsetzungsgr. - Mittelbindung
- 5. + 6. Stelle = EZG-Nr. vor Erschwerungsbau
- 7. + 8. Stelle = Teilabschnitt der Maßnahme

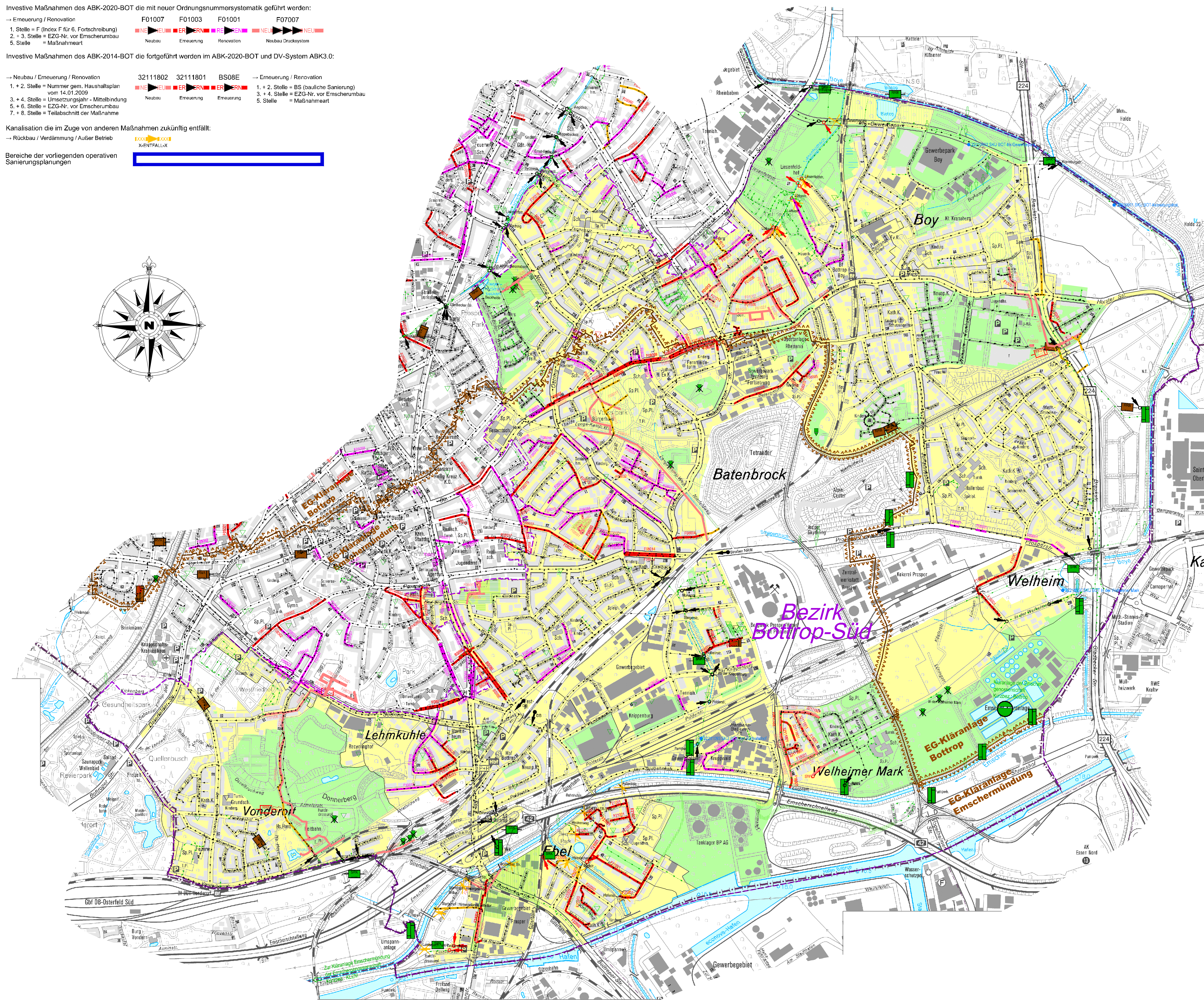
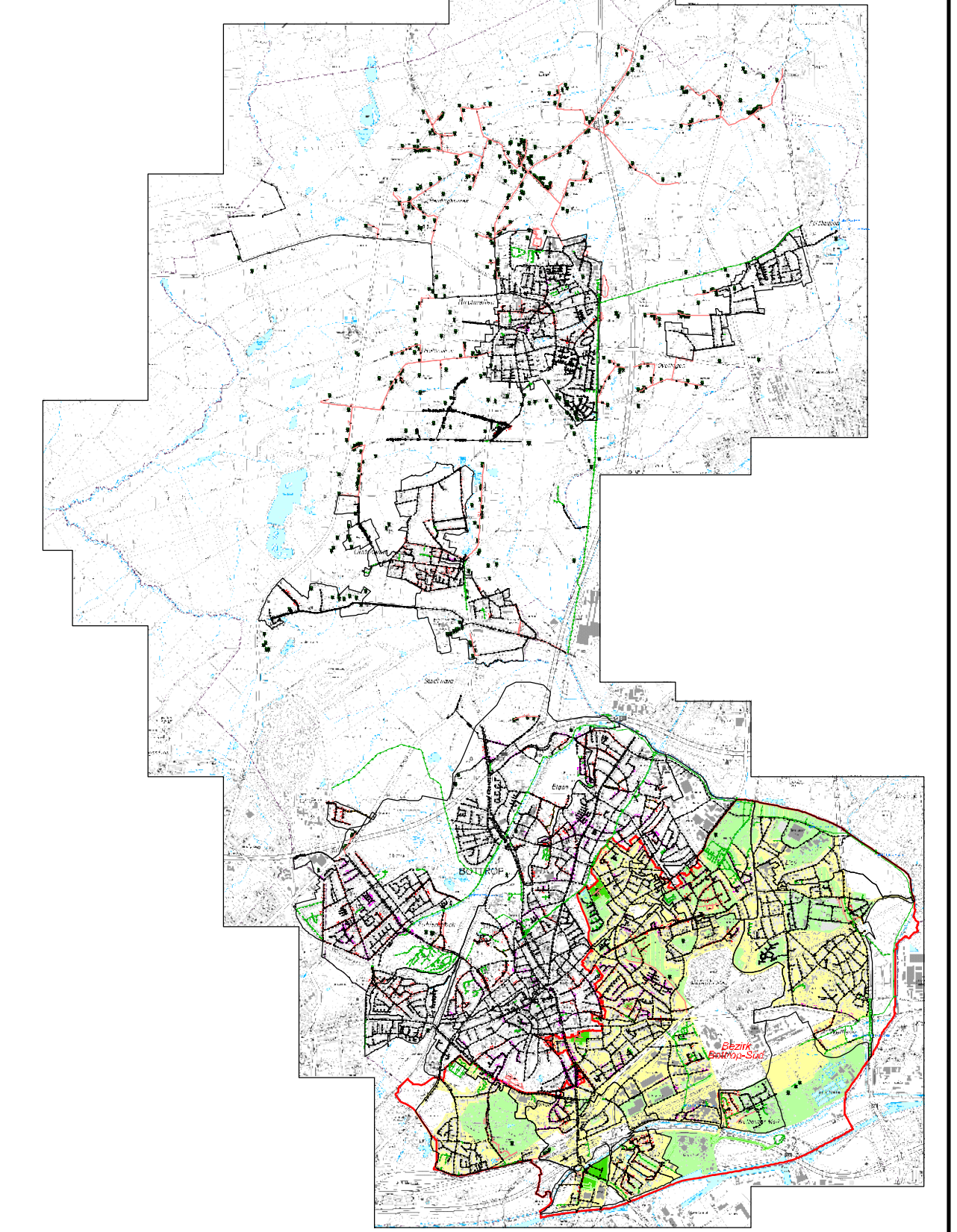
Kanalisation die im Zuge von anderen Maßnahmen zukünftig entfällt:

- Rückbau / Verstärkung / Außer Betrieb

Bereiche der vorliegenden operativen Sanierungspläne



Übersicht M 1:75.000



- | Abwasseranlagen des FB 66 vorhanden geplant wegfallend | Abwasseranlagen Dritter |
|--|-------------------------|
| | |
| | |
| | |
| | |
| | |
| | |
| | |
| | |
| | |
| | |
| | |
| | |
| | |
| | |
| | |
| | |
| | |
| | |
| | |

Anderung: Umfang der vorgenommen Änderungen:	Veranlassung:

bottrop Fachbereich Tiefbau (66)

Abwasserbeseitigungskonzept 6. Fortschreibung 2020 der Stadt Bottrop

Darstellungsinhalte:

- geplante ABK-Maßnahmen (VwV-ABK)
- vorhandene Haltungsverhältnisse der öffentlichen Abwasseranlage (Fließrichtung)
- vorhandene Sonderbauwerke der öffentlichen Abwasseranlage
- Einleitungs- und Übergabestellen nach Status und Verantwortlichkeit
- vorhandene bzw. geplante genossenschaftliche Vorflutanlagen (nachrichtlich)
- vorhandene VwV-Flächen nach Abwasserart (städtische Abwasserbeseitigung)

Maßstab: 1 : 10.000
Stand: 15.10.2019

Projektbezeichnung/ Hausnummer: 5. Fort. ABK-2014	Anlage Nr.: 4	Detailplan Bezirk Süd	
entworfen / genehmigt / geprüft: gez. Christ	gezeichnet: gez. Essing	gezeichnet: gez. Jonck	
gezeichnet: gez. Wilken	gezeichnet: gez. Müller		

DIESE ZEICHNUNG DARF NUR ZUM VORGESEHENEN ZWECK BENUTZT WERDEN. EINE WEITERGABE AN DRITTE ODER EINE VERWENDUNG FÜR ANDERE ZWECKE IST OHNE UNSERE GENEHMIGUNG NICHT ERLAUBT.